



**КОМИТЕТ ИМУЩЕСТВЕННЫХ ОТНОШЕНИЙ
АДМИНИСТРАЦИИ ПЕРМСКОГО МУНИЦИПАЛЬНОГО ОКРУГА**

РЕШЕНИЕ
о размещении объектов № 87

Пермский край
Пермский район

20.01.2023

Комитет имущественных отношений администрации Пермского муниципального округа разрешает Акционерному обществу «Газпром газораспределение Пермь» (ИНН 5902183841, ОГРН 1025900512670, почтовый адрес: 614000, г. Пермь, ул. Петропавловская, 43)

размещение объекта «Газопровод давлением до 1,2 Мпа, для размещения которого не требуется разрешения на строительство».

на землях государственная собственность на которые не разграничена

на срок 1 год с 20.01.2023 г. по 19.01.2024 г.

Местоположение: расположенных по адресу: Пермский край, Пермский м.о, д. Нестюково, ул. Тракторная, к дому 10а.

Приложение: схема предполагаемых к использованию земель или части земельного участка.

Особые условия использования:

- 1) При установке газопровода учесть параметры ширины проезда улично-дорожной сети, во избежание сужения полосы отвода дороги.
- 2) При условии получения разрешения на производство земляных работ.

Председатель комитета
имущественных отношений администрации
Пермского муниципального округа



Д.В. Ракицкий

(подпись, печать)

Схема предполагаемых к использованию земель или части земельного участка

Объект: Газопровод давлением до 1,2 Мпа, для размещения которого не требуется разрешения на строительство

Местоположение: расположенных по адресу: Пермский край, Пермский м.о., с.п. Двуреченское, д. Нестюково, ул. Тракторная, к дому 10а

Площадь земель или части земельного участка, кв.м.: 551

Категория земель: земли населенных пунктов

Вид разрешенного использования: -


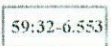





Описание границ смежных землепользователей:

От точки н1 до точки н3 - земельный участок с кадастровым номером 59:32:0390001:555

От точки н3 до точки н4 - земельный участок с кадастровым номером 59:32:0390001:1970

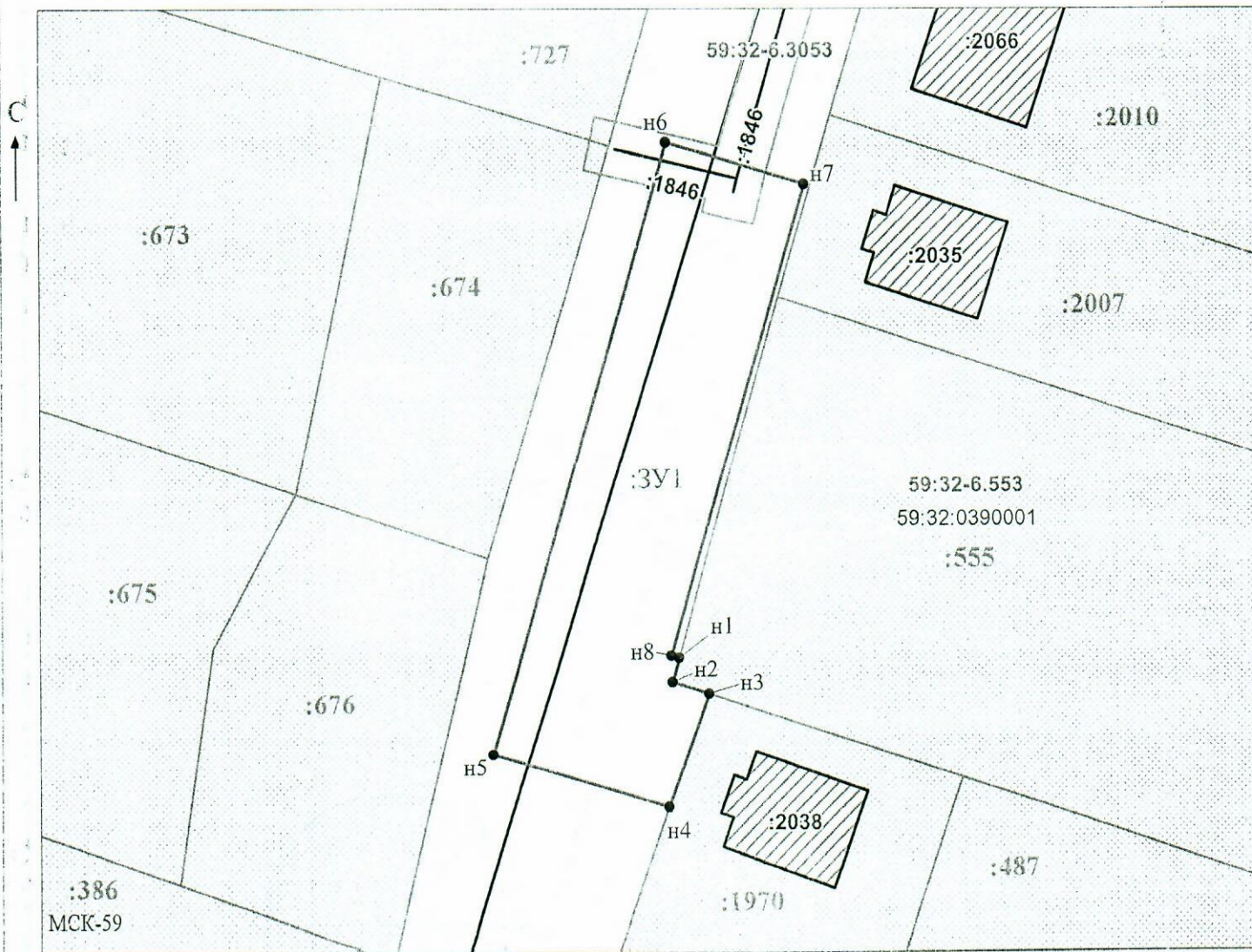
От точки н4 до точки н1 - земли общего пользования

Условные обозначения:

- | | | | |
|--|---|---|--|
|  | - предполагаемый участок земель, на которых планируется размещение объекта |  | - зоны с особыми условиями использования территории, сведения о которых внесены в ЕГРН |
|  | - границы и номер земельного участка, сведения о которых внесены в ЕГРН |  | - обозначение запрашиваемого земельного участка |
|  | - границы и номер объекта капитального строительства, сведения о которых внесены в ЕГРН |  | - характерная точка границ земель или части земельного участка |
|  | - граница кадастрового квартала | 59:32:0390001 | - номер кадастрового квартала |

Каталог координат, м

№ точки границы	X	Y
н1	504634.48	2232779.90
н2	504632.67	2232779.38
н3	504631.76	2232782.15
н4	504623.25	2232779.06
н5	504627.25	2232765.64
н6	504672.55	2232778.98
н7	504669.45	2232789.53
н8	504634.66	2232779.29
н1	504634.48	2232779.90



Масштаб 1:500

Заявитель: _____ / Офишкина И.В.

МП

(подпись, расшифровка подписи)

(для юридических лиц и индивидуальных предпринимателей)